




**Legenda:**

-  A-14 Znak istniejący
-  A-14 Znak istniejący do likwidacji
-  A-14 Znak projektowany na czas trwania prac
-  - projektowana trasa objazdu dla poj. pow. 3,5t
-  - projektowana trasa objazdu dla poj. do 3,5t
-  - obszar robót

		<small>MAREK WÓJCIK Skorzeszyce 69B, 26-088 Górnio NIP: 9591506211, REGON: 399673813 tel. 607 166 010</small>	
<small>Investor:</small>		 Województwo Świętokrzyskie Świętokrzyski Zarząd Dróg Wojewódzkich w Kielcach ul. Jagiellońska 72 25-603 Kielce	
<small>Wykonawca:</small>		 <b>SALTOR</b> BUDOWNICTWO INŻYNIERYJNE	
		<small>SALTOR s.c.          Al. IX Wieków Kielc 6 lok. 22          25-516 Kielce</small>	
<small>Nazwa inwestycji:</small> <b>„Rozbudowa obiektów mostowych w ciągu DW 756 wraz z dojazdami w m. Dębniak w km 21+144 - 21+434 i Paproć w km 23+625 - 24+230,14”</b>			
<small>Tytuł rysunku:</small> Plan orientacyjny- trasy objazdu			
<small>Opracował:</small>		<small>mgr inż. Marek Wójcik</small> 	<small>Skala:</small> 1: 25 000
		<small>Nr Rysunku:</small> 1	